Купить землю, земельный участок за 150 000 рублей на СНТ Природа снт, Абрикосовая ул

Калининградская область, городской округ Зеленоградский, СНТ Природа снт, Абрикосовая ул

150 000 Р
25 000Р за сот.

6.00 сот.
Общая

Продается земельный участок для ведения садоводства в снт "ПРИРОДА", ПОС.Осокино, ориентир-ПГТ Янтарный. 6 соток. В СОБСТВЕННОСТИ, кадастровый номер 39:05:030609:179 номер в базе 86921 Объект № 86921 Агентство недвижимости «Инвент» - эксперт на рынке жилой и коммерческой недвижимости Калининграда. История компании начинается с 1997 года. Комплексное сопровождение сделок любой сложности обеспечивают опытные агенты, сильный юридический штат и свой ипотечный брокер. Компания «Инвент» аккредитована во всех крупных банках и помогает своим клиентам оформить ипотеку на выгодных условиях.Номер объекта: #5/86921/3808

164 с 18.11.2019, обновлен 11.07.2025

Продавец: Марина

Телефон: +79052471532

Характеристики

Статус земельного участка	снт: садоводство

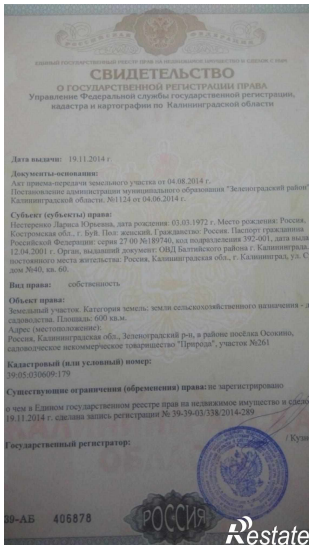

СВИДЕТЕЛЬСТВО
О ГОСУДАРСТВЕННОЙ РЕГИСТРАЦИИ ПРАВА
Управление Федеральной службы государственной регистрации, кадастра и картографии по Калининградской области

Дата выдачи: 19.11.2014 г.

Документы-основания:
Акт приема-передачи земельного участка от 04.08.2014 г.
Постановление администрации муниципального образования "Зеленоградский район" Калининградской области. №1124 от 04.06.2014 г.

Субъект (субъекты) права:
Нестеренко Лариса Юрьевна, дата рождения: 03.03.1972 г. Место рождения: Россия, Костромская обл., г. Буй. Пол: женский. Гражданство: Россия. Паспорт гражданина Российской Федерации: серия 27 00 №189740, код подразделения 392-001, дата выдачи 12.04.2001 г. Орган, выдавший документ: ОВД Балтийского района г. Калининграда. Место постоянного места жительства: Россия, Калининградская обл., г. Калининград, ул. Суворова, дом №40, кв. 60.

Вид права: собственность

Объект права:
Земельный участок. Категория земель: земли сельскохозяйственного назначения - для садоводства. Площадь: 600 кв.м.
Адрес (местоположение):
Россия, Калининградская обл., Зеленоградский р-н, в районе посёлка Осокино, садоводческое некоммерческое товарищество "Природа", участок №261

Кадастровый (или условный) номер:
39:05:030609:179

Существующие ограничения (обременения) права: не зарегистрировано

о чем в Едином государственном реестре прав на недвижимое имущество и сделок с ним 19.11.2014 г. сделана запись регистрации № 39-39-03/338/2014-289

Государственный регистратор: / Кузнецова Е.

39-АБ 406878 РОССИЯ

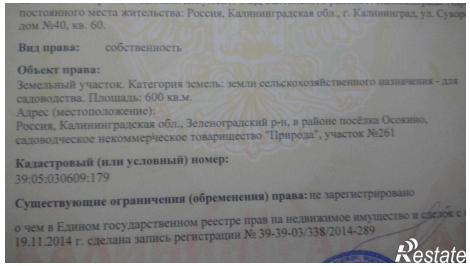





КАДАСТРОВЫЙ ПАСПОРТ ЗЕМЕЛЬНОГО УЧАСТКА
"14" мая 2014 г. № 39/14-ПС-138673

1	Кадастровый номер 39:05:030609:179
4	Номер кадастрового квартала: 39:05:030609
	Общие сведения
5	Предыдущие номера: 39:05:030609:2
7	—
8	Местоположение: Калининградская обл, Зеленоградский район, в районе пос. Осокино, СНТ "Природа"
9	Категория земель: Земли сельскохозяйственного назначения
10	Разрешенное использование: для садоводства
11	Площадь: 600 +/- 17кв. м
12	Кадастровая стоимость (руб.): 80064
13	Сведения о правах: —
14	Особые отметки:
15	Сведения о природных объектах: —
16.1	Номера образованных участков:

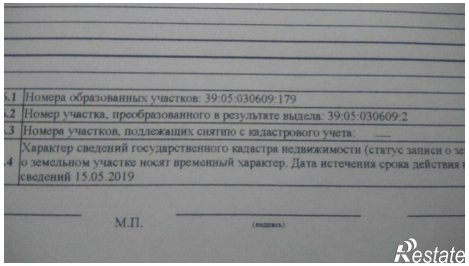

6.1	Номера образованных участков: 39:05:030609:179
6.2	Номер участка, преобразованного в результате выдела: 39:05:030609:2
6.3	Номера участков, подлежащих снятию с кадастрового учета: —
6.4	Характер сведений государственного кадастра недвижимости (статус записи о земельном участке носит временный характер. Дата истечения срока действия сведений 15.05.2019

М.П. (подпись)

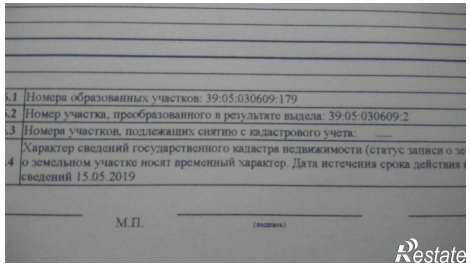

6.1	Номера образованных участков: 39:05:030609:179
6.2	Номер участка, преобразованного в результате выдела: 39:05:030609:2
6.3	Номера участков, подлежащих снятию с кадастрового учета: —
6.4	Характер сведений государственного кадастра недвижимости (статус записи о земельном участке носит временный характер. Дата истечения срока действия сведений 15.05.2019

М.П. (подпись)